

17

Sołectwo: **ZAPĘDOWO**

Obręb: Lutom

Działka nr: 78/3 - droga gminna

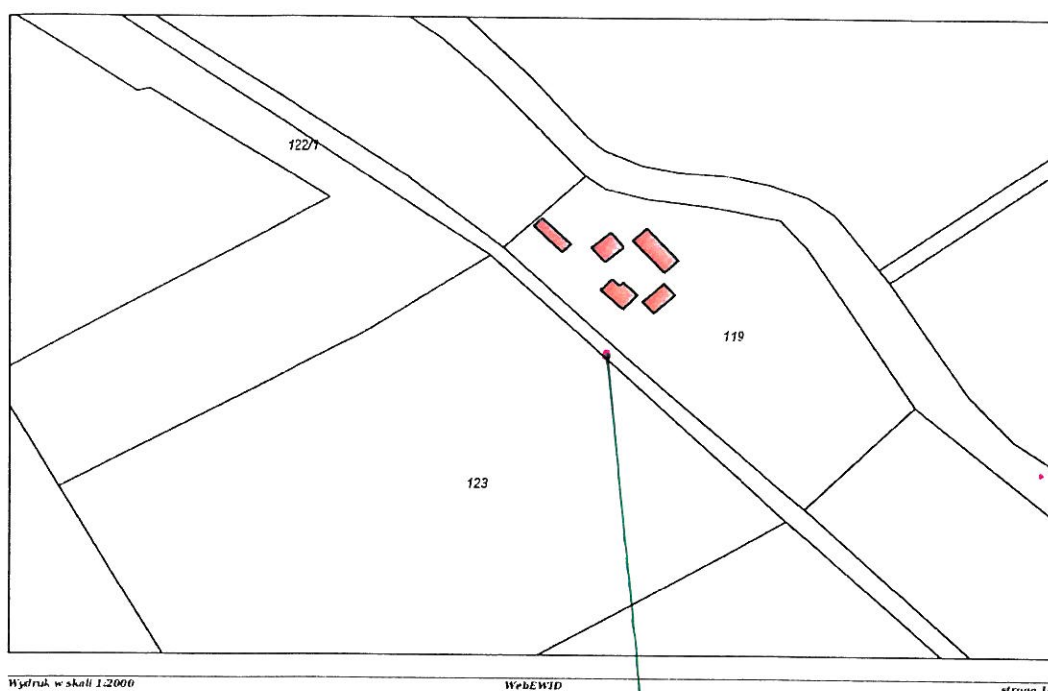
Opracował dnia 22.03.2017:

PROJEKTANT
w specjalności instalacyjno inżynierskiej
w zakresie sieci i instalacji elektrycznej
Edmund Hapka
UAN-KZ-7210/380/87 i 210/89

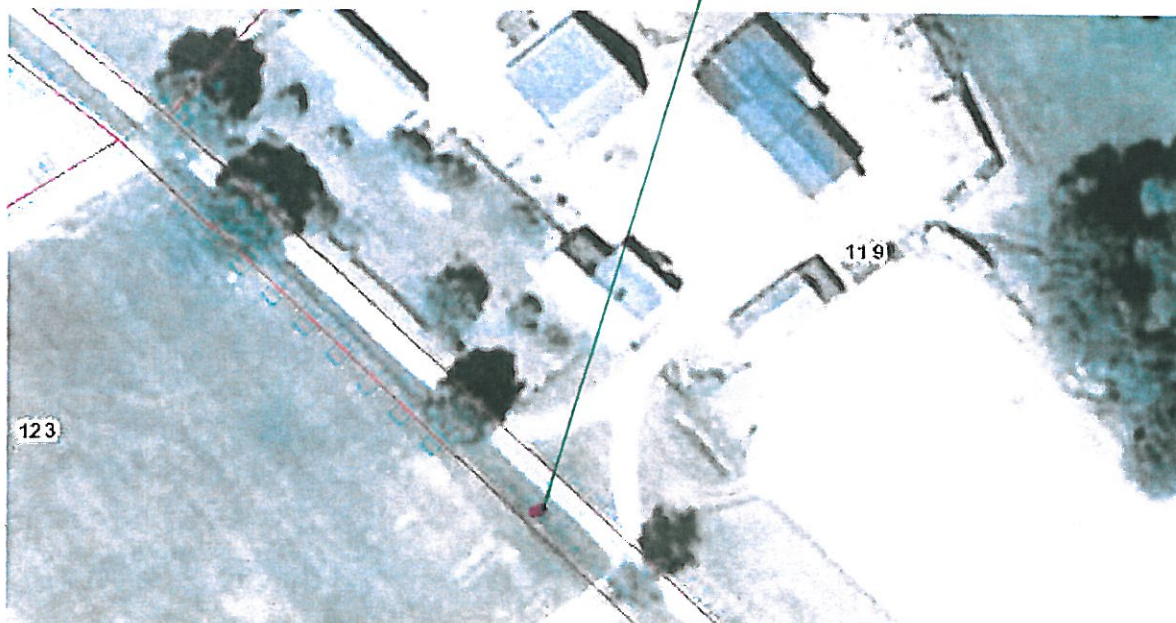
PROJEKT ZAGOSPODAROWANIA TERENU

STANOWISKO OŚWIETLENIA HYBRYDOWEGO

w miejscowości Brda, Działka nr 78/3



Miejsce ustawienia latarni



USŁUGI PROJEKTOWE I NADZORY BRANŻY ELEKTRYCZNEJ EDMUND HAPKA, ul. Wiśniowa 2, 89-600 Chojnice

Stanowisko oświetlenia drogowego w Brdzie

Pieczęć z uprawnieniami:

PROJEKTANT
w specjalności instalacyjno inżynierskiej
w zakresie sieci i instalacji elektrycznej
Edmund Hapka
UAN-KZ-7210/380/87 i 210/89

Podpis:

Data:

15.03.2017r

STAROSTA CHOJNICKI

Województwo: pomorskie
 Powiat: chojnicki
 Jednostka ewidencyjna: 220204_5, Czersk - G
 Obręb ewidencyjny: Nr 0010, Lutom

(nazwa organu wydającego dokument)

11.29.2017

UPROSZCZONY WYPIS Z REJESTRU GRUNTÓW

sporządzono dnia: 06.03.2017 13:20:31

według stanu na dzień: 06.03.2017 13:20:31

Nr jednostki rejestrowej: G103

Osoby: 1

Udział Forma władania	Dane osoby fizycznej / instytucji
1/1 własność	GMINA CZERSK siedziba: ul. Kościuszki 27, 89-650 Czersk

Działki ewidencyjne: 1

Arkusz	Nr działki	Adres lub położenie	Powierzchnia [ha]	Użytek i klasa bonitacyjna		Nr KW lub inne dokumenty
				Rodzaj	Pow [ha]	
5	78/3	-	1.7439	dr	1.7439	SL1C/00004636/9
Identyfikator: 220204_5.0010.78/3 Działka objęta formą ochrony przyrody: brak danych Rejestr zabytków: brak danych Wartość: brak danych Rejon statystyczny: brak danych						
		Razem powierzchnia działek:	1.7439 ha			
		Słownie:	jeden hektar siedem tysięcy czterysta trzydzieści dziewięć metrów kwadratowych			

UWAGA: W jednostce znajdują się jeszcze inne działki.

Powierzchnia całej jednostki rejestrowej: 5.4508 ha (pięć hektarów cztery tysiące pięćset osiem metrów kwadratowych)

Oznaczenia klas i użytków
dr - Drogi

Rafał Zalewski
 dnia: 06.03.2017

(sporządził: data i podpis)



(pieczęć urzędowa)

Starosta Chojnicki
 Inspektor Geodezyjny
 w Wydziale Geodezji

(imię i nazwisko osoby reprezentującej organ)
 data i podpis

Notatka służbowa

spisana w dniu 04.03.2017r w miejscowości Lutom

przez:

1. Zbigniewa Gierszewskiego ... - sołtysa
2. Edmunda Hapkę..... - projektanta

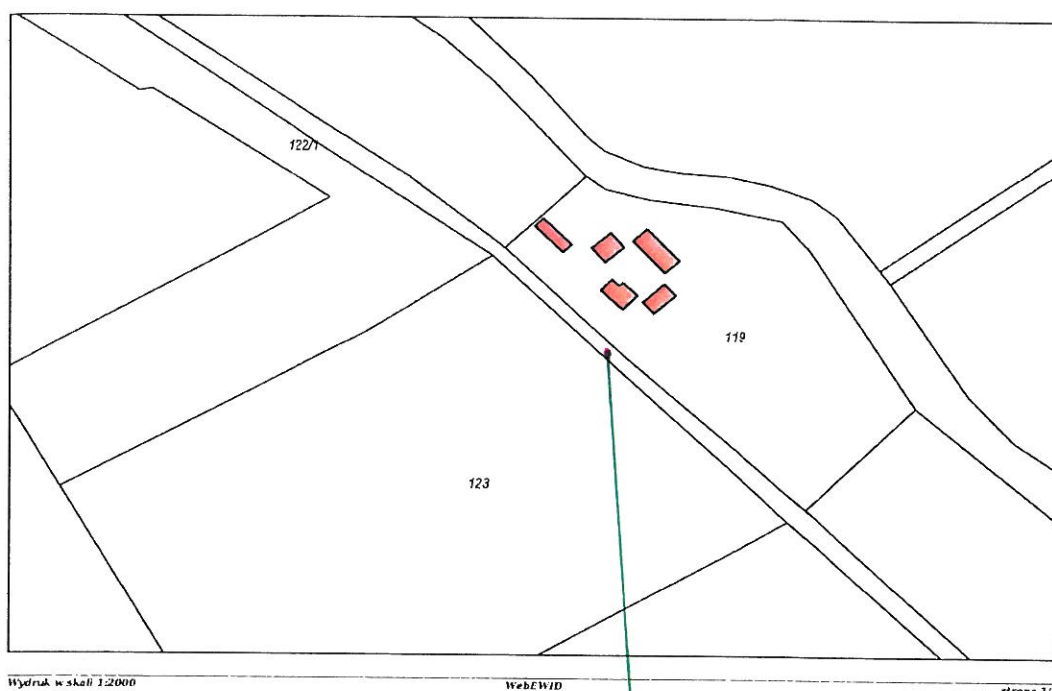
Po dokonaniu wizji lokalnej w dniu jw. w terenie ustalono jak na odwrocie niniejszej notatki miejsce projektowanej zabudowy jednej latarni oświetlenia drogowego z oprawą hybrydową.

Podpisy:

1.
2.

SOŁTYS
SOŁECTWA ZAPĘDOWO
Zbigniew Gierszewski

PLAN UZGODNIENIOWY
STANOWISKO OŚWIETLENIA HYBRYDOWEGO
w miejscowości Brda, Działka nr 78/3



Miejsce ustawienia latarni

Uzgadniamy i wyrażamy zgodę na dysponowanie nieruchomością na cele budowlane to jest ustawienie stanowiska oświetlenia hybrydowego

Gmina Czersk
ul. Kościuszki 27
89-650 Czersk

Z up. BURMISTRZA

Edmund Krut
Naczelnik Wydziału



04/03/2017 15:59

18

Sołectwo: **ZŁOTOWO**

Obręb: Złotowo

Działka nr: 204/2 - ogród

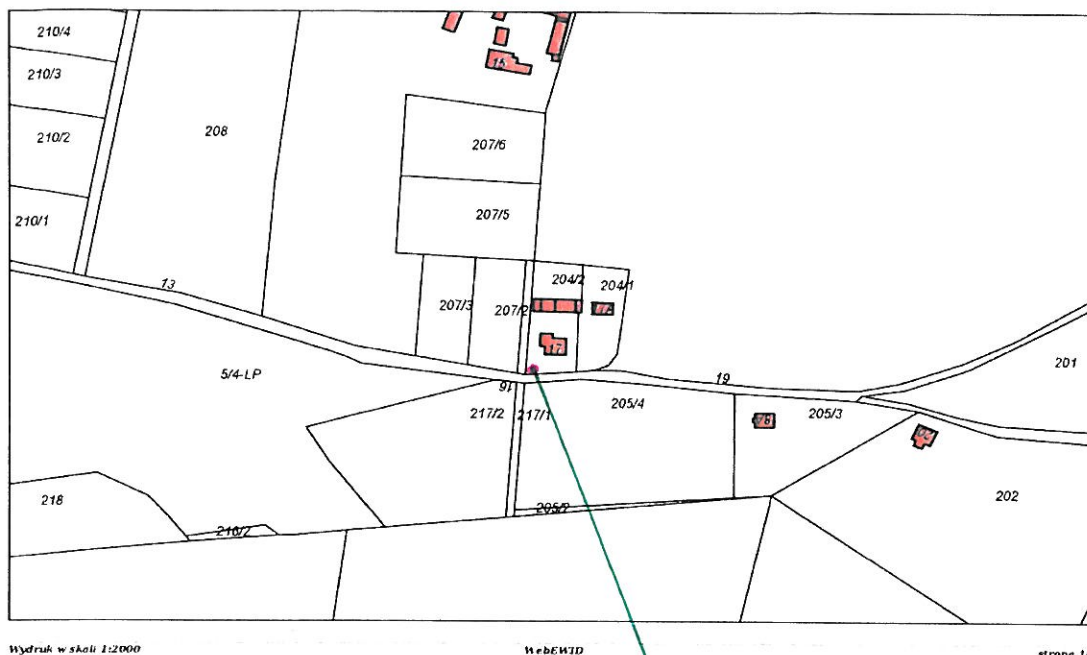
Opracował dnia 22.03.2017:

PROJEKTANT
w specjalności instalacyjno inżynierskiej
w zakresie sieci i instalacji elektrycznej
Edmund Hapka
UAN-KZ-7210/350/87 i 210/89

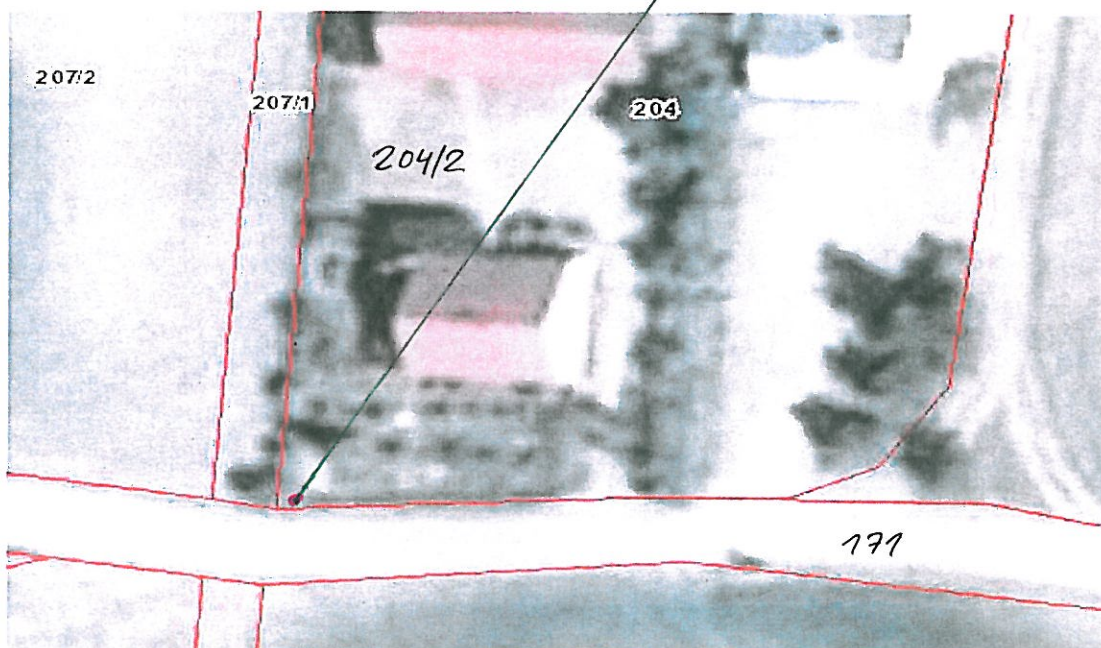
PROJEKT ZAGOSPODAROWANIA TERENU

STANOWISKO OŚWIETLENIA HYBRYDOWEGO

w miejscowości Czersk ul. Gajowa, Działka nr 204/2



Miejsce ustawienia latarni



USŁUGI PROJEKTOWE I NADZORY BRANŻY ELEKTRYCZNEJ EDMUND HAPKA, ul. Wiśniowa 2, 89-600 Chojnice			
Stanowisko oświetlenia drogowego w Czersku ul. Gajowa			
Pieczęć z uprawnieniami:	PROJEKTANT	Podpis:	Data:
	w specjalności instalacyjno inżynieryjnej w zakresie sieci i instalacji elektrycznej		15.03.2017r
	Edmund Hapka		
	UAN KZ 1210/380/87 + 210/89		

Województwo: **pomorskie**
 Powiat: **chojnicki**
 Jednostka ewidencyjna: **220204_5, Czersk - G**
 Obręb ewidencyjny: **Nr 0023, Złotowo**

(nazwa organu wydającego dokument)

UPROSZCZONY WYPIS Z REJESTRU GRUNTÓW

sporządzono dnia: **09.03.2017 07:50:51**

według stanu na dzień: **09.03.2017 07:50:51**

Nr jednostki rejestrowej: **G276**

KW SL1C/00024393/9

Osoby: 1

Udział Forma władania	Dane osoby fizycznej / instytucji
wspólność ustawowa 1/1 własność	Pryba Zygmunt (Bronisław, Weronika) zam. ul. Gajowa 17, 89-650 Złotowo Pryba Maria (Juliusz, Agnieszka) zam. ul. Gajowa 17, 89-650 Złotowo

Działki ewidencyjne: 1

Arkusz	Nr działki	Adres lub położenie	Powierzchnia [ha]	Użytek i klasa bonitacyjna		Nr KW lub inne dokumenty
				Rodzaj	Pow [ha]	
1	204/2	Złotowo, ul. Gajowa 17	0.1551	Br-RVI	0.1551	SL1C/00024393/9
Identyfikator: 220204_5.0023.204/2 Działka objęta formą ochrony przyrody: brak danych Rejestr zabytków: brak danych Wartość: brak danych Rejon statystyczny: brak danych						
UWAGA: Działka zabudowana budynkami: 206, 209, 210, 212, 215						
		Razem powierzchnia działek:	0.1551 ha			
		Słownie:	tysiąc pięćset pięćdziesiąt jeden metrów kwadratowych			

Oznaczenia klas i użytków
Br-RVI - Grunty rolne zabudowane

Rafał Zalewski
 dnia: 09.03.2017

(sporządził: data i podpis)



(imię i nazwisko osoby reprezentującej organ)
 data i podpis

Notatka służbowa

spisana w dniu 08.03.2017r w miejscowości Złotowo

przez:


1. Zenona Konefkę - sołtysa
2. Edmunda Hapkę..... - projektanta

Po dokonaniu wizji lokalnej w dniu jw. w terenie ustalono jak na odwrocie niniejszej notatki miejsce projektowanej zabudowy jednej latarni oświetlenia drogowego z oprawą hybrydową.

SOŁTYS
Sołectwa Złotowo

Podpisy:

1. *Zenon Konefka*
Konefka Zenon

2. 

BUDOWA: Budowa stanowiska oświetlenia drogowego w Czersku ul. Gajowa

INWESTOR: Gmina Czersk

PROJEKTANT: Edmund Hapka

OŚWIADCZENIE

W związku z planowaną budową:

stanowiska oświetlenia drogowego w miejscu zgodnym z zaparafowaną mapką sytuacyjną zamieszczoną na odwrocie niniejszego oświadczenia wyrażam zgodę na dysponowanie nieruchomością na jego wybudowanie, eksploatację, a w przypadku uszkodzenia zapewnię swobodny dostęp do w/w elementów odpowiednim służbom lub właścicielowi w celu wykonania zabiegów eksploatacyjnych i prac związanych z usunięciem awarii.

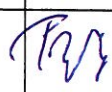

Inwestor zobowiązuje się, po wykonaniu robót, doprowadzić nieruchomość do stanu pierwotnego i niwelacji terenu lub wypłaty odszkodowania za ewentualne zniszczenia na podstawie protokołu sporządzonego komisyjnie z udziałem: przedstawiciela Inwestora, kierownika robót, przedstawiciela Urzędu Gminy oraz osoby zgłaszającej wniosek o odszkodowanie.

Wypłata odszkodowania przez Inwestora* nastąpi również w przypadku szkód powstałych w czasie eksploatacji swoich urządzeń po uprzednim oszacowaniu szkód przez rzeczoznawcę.

UZGODNIONY PRZEZ WŁAŚCICIELA I PROJEKTANTA SZKIC LOKALIZACYJNY NA ODWROCIE

Uwaga !


Po uprawomocnieniu się decyzji administracyjnej (np. pozwolenia na budowę) wycofanie powyższej zgody związane będzie z obciążeniem nakładami poniesionymi przez Gminę Czersk związanymi z procesem realizacji ww. inwestycji (założenie sprawy we właściwym Sądzie Rejonowym).


Nazwisko i imię Władającego nr telefonu , pesel	Adres ulica, kod, miejscowość	Nr działki i KW	Podpis Własnoręczny
Zygmunt Pryba pesel: 50052313973 nr telef.: 692 823 667	ul. Gajowa 17 89-650 Czersk	204/2	
Maria Pryba pesel: 53720872248 nr telef.:	ul. Gajowa 17 89-650 Czersk	204/2	

Własnoręczność podpisu upoważnionego potwierdzam:

PROJEKTANT
w specjalności instalacyjno inżynierskiej
w zakresie sieci i instalacji elektrycznej
Edmund Hapka
UAN-KZ-7210/383/87 + 210/89

08/03/2017 09:51





Karta przykładowego
stanowiska oświetlenia
drogowego hybrydowego

20/03/2017 09:54